



«СОГЛАСОВАНО»

Глава администрации  
Калманского сельского совета  
И.М.Немцев

«30» 08 2016г.

«СОГЛАСОВАНО»

Начальник ГИБДД МО МВД  
России «Топчихинский»

*И. В. Ковзев АЧ*  
«30» 08 2016г.



«УТВЕРЖДАЮ»

Директор МБОУ ДО  
«Калманская районная детско-  
юношеская спортивная школа»  
В.А. Боденко

«30» 08 2016г.



# ПАСПОРТ

дорожной безопасности

муниципального бюджетного образовательного учреждения

дополнительного образования

«Калманской районной детско-юношеской спортивной школы»

(наименование образовательной организации)

2016 год

**Пояснительная записка  
к паспорту дорожной безопасности  
муниципального бюджетного образовательного учреждения  
дополнительного образования  
«Калманской районной детско-юношеской спортивной школы»**

1. Паспорт дорожной безопасности муниципального бюджетного образовательного учреждения дополнительного образования (далее – Паспорт) предназначен для отображения информации об образовательном учреждении (далее – ОУ) с точки зрения обеспечения безопасности детей на этапах их перемещения «дом-ОУ-дом», для использования преподавательским составом и сотрудниками Госавтоинспекции в работе по разъяснению безопасного передвижения и поведения детей на улично-дорожной сети вблизи ОУ и на маршруте «ОУ-дом», для подготовки мероприятий по предупреждению детского дорожно-транспортного травматизма.

Оригинал Паспорта хранится в ОУ, а копия – в контрольно-наблюдательном деле в подразделении Госавтоинспекции.

2. Паспорт дорожной безопасности имеет титульный лист и содержит следующие разделы:

- общие сведения;
- план-схемы.

2.1 Раздел «Общие сведения» содержит следующую информацию:

- наименование ОУ;
- тип ОУ;
- юридический и фактический адрес ОУ;
- руководитель ОУ;
- заместители директора ОУ;
- ответственные работники муниципального органа образования (должность, ФИО, телефон);
- ответственные от Госавтоинспекции (должность, ФИО, телефон);
- ответственные работники за мероприятия по профилактике детского травматизма (должность, ФИО, телефон);
- руководитель или ответственный работник дорожно-эксплуатационной организации, осуществляющей содержание УДС (ФИО, телефон);
- руководитель или ответственный работник дорожно-эксплуатационной организации, осуществляющей содержание ТСОДД (ФИО, телефон);
- количество учащихся;
- наличие уголка по БДД (место расположения);
- наличие класса по БДД (место расположения);
- наличие автогородка (площадки) по БДД (если имеется);
- наличие автобуса в ОУ;

- расписание занятий в ОУ;
- телефоны оперативных служб: МЧС; полиция; скорая помощь; дорожно-эксплуатационные организации, осуществляющие содержание УДС.

## 2.2 План-схемы, размещенные в Паспорте:

### ✓ План-схема района расположения ОУ, пути движения транспортных средств и детей (учеников):

1. Район расположения ОУ определяется группой жилых домов, зданий и улично-дорожной сетью. Центром является непосредственно ОУ;

2. На схеме обозначено:

- расположение зданий и сооружений;
- сеть автомобильных дорог;
- пути движения транспортных средств;
- пути движения детей (учащихся) в/из образовательного учреждения;
- названия улиц.

Схема необходима для общего представления о районе расположения ОУ. Для изучения безопасности движения детей на схеме обозначены наиболее частые пути движения учащихся от дома к ОУ и обратно.

При исследовании маршрутов движения детей необходимо уделить особое внимание опасным зонам, где часто дети пересекают проезжую часть не по пешеходному переходу;

### ✓ План-схема организации дорожного движения в непосредственной близости от образовательного учреждения к местам разгрузки/погрузки, безопасные маршруты движения детей (учащихся) по территории ОУ и в непосредственной близости от нее:

1. Схема организации дорожного движения ограничена автомобильными дорогами, находящимися в непосредственной близости от ОУ;

2. На схеме обозначено:

- здание ОУ с указанием территории, принадлежащей непосредственно ОУ;
- автомобильные дороги и тротуары;
- дислокация существующих дорожных знаков и дорожной разметки;
- направление движения транспортных средств в непосредственной близости от ОУ;
- направление движения детей (учащихся).

Используемые сокращения:

ОУ – образовательное учреждение;

УДС – улично-дорожные сети;

БДД – безопасность дорожного движения;  
ТСОДД – технические средства организации дорожного движения

## Общие сведения

Муниципальное бюджетное образовательное учреждение дополнительного  
*(Полное наименование образовательной организации)*

образования «Калманская районная детско-юношеская спортивная школа»

Тип образовательной организации дополнительное образование

Юридический адрес: 659040, Алтайский край, Калманский район,

с. Калманка, ул. Ленина, д.20

Фактический адрес: 659040, Алтайский край, Калманский район,

с. Калманка, ул. Ленина, д.20

Руководители образовательной организации:

Директор (заведующий) Боденко Владимир Анатольевич 8(38551)22178

*(фамилия, имя, отчество)*

*(телефон)*

Заместитель директора  
по учебной работе

нет

*(фамилия, имя, отчество)*

*(телефон)*

Заместитель директора  
по воспитательной работе

нет

*(фамилия, имя, отчество)*

*(телефон)*

Ответственные работники  
муниципального органа  
образования

*(должность)*

*(фамилия, имя, отчество)*

*(телефон)*

Ответственные от  
Госавтоинспекции

*(должность)*

*(фамилия, имя, отчество)*

*(должность)*

*(фамилия, имя, отчество)*

*(телефон)*

Ответственные работники  
за мероприятия по профилактике  
детского травматизма

*(должность)*

*(фамилия, имя, отчество)*

*(телефон)*

Руководитель или ответственный  
работник дорожно-эксплуатационной

организации, осуществляющей  
содержание улично-дорожной  
сети (УДС)\*

\_\_\_\_\_ (фамилия, имя, отчество)

\_\_\_\_\_ (телефон)

Руководитель или ответственный  
работник дорожно-эксплуатационной  
организации, осуществляющей  
содержание технических средств  
организации дорожного  
движения (ТСОДД)\*

\_\_\_\_\_ (фамилия, имя, отчество)

\_\_\_\_\_ (телефон)

Количество обучающихся (учащихся, воспитанников) 180 чел.

Наличие уголка по БДД нет  
(если имеется, указать место расположения)

Наличие класса по БДД нет  
(если имеется, указать место расположения)

Наличие автогородка (площадки) по БДД нет

Наличие автобуса в образовательной организации ГАЗ-322173  
(при наличии автобуса)

Владелец автобуса муниципальное образование Калманский район  
(ОО, муниципальное образование и др.)

Время занятий в образовательной организации:

1-ая смена: 09 час. 00 мин. – 18 час. 00 мин. (период)

2-ая смена: \_\_\_ час. \_\_\_ мин. – \_\_\_ час. \_\_\_ мин. (период)

внеклассные занятия: \_\_\_ час. \_\_\_ мин. – \_\_\_ час. \_\_\_ мин. (период)

Телефоны оперативных служб:

\_\_\_\_\_  
\_\_\_\_\_  
\_\_\_\_\_

## Содержание

\* Дорожно-эксплуатационные организации, осуществляющие содержание УДС и ТСОДД, несут ответственность в соответствии с законодательством Российской Федерации (Федеральный закон «О безопасности дорожного движения» от 10 декабря 1995 г. № 196-ФЗ, Кодекс Российской Федерации об административных правонарушениях, Гражданский кодекс Российской Федерации)

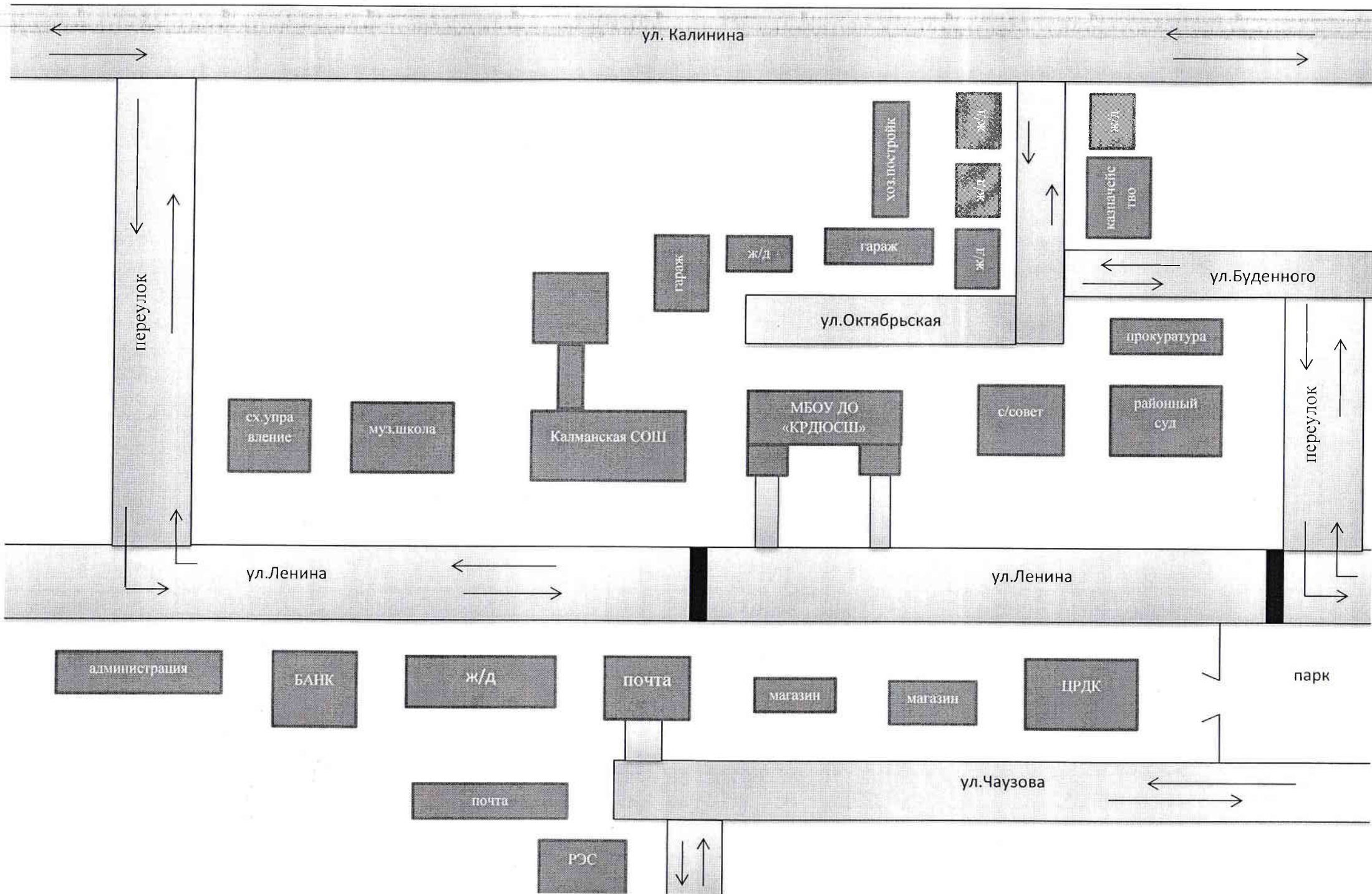
I. План-схемы образовательного учреждения (сокращение – ОУ).

1. Район расположения образовательной организации и пути движения транспортных средств.
2. Район расположения образовательной организации и пути движения детей (обучающихся).
3. Организация дорожного движения в непосредственной близости от образовательной организации и пути движения транспортных средств к местам разгрузки/погрузки и рекомендуемые безопасные пути передвижения детей по территории образовательной организации.

**План-схемы образовательного учреждения  
МБОУ ДО «Калманская районная детско-юношеская спортивная школа»**

**1. РАЙОН РАСПОЛОЖЕНИЯ ОБРАЗОВАТЕЛЬНОЙ ОРГАНИЗАЦИИ И ПУТИ ДВИЖЕНИЯ  
ТРАНСПОРТНЫХ СРЕДСТВ.**





**2. РАЙОН РАСПОЛОЖЕНИЯ ОБРАЗОВАТЕЛЬНОЙ ОРГАНИЗАЦИИ И ПУТИ ДВИЖЕНИЯ ДЕТЕЙ  
(ОБУЧАЮЩИХСЯ).**

Обочина

ул. Калинина

обочина

переулок

ул. Буденного

переулок

сх. управление

муз. школа

Калманская СОШ

МБОУ ДО «КРЛОСШ»

с/совет

районный суд

прокуратура

ул. Октябрьская

ул. Ленина

ул. Ленина

тротуар

администрация

БАНК

ж/д

почта

магазин

магазин

ЦРДК

парк

почта

ул. Чаузова

РЭС

хоз.постройк

ж/д

ж/д

ж/д

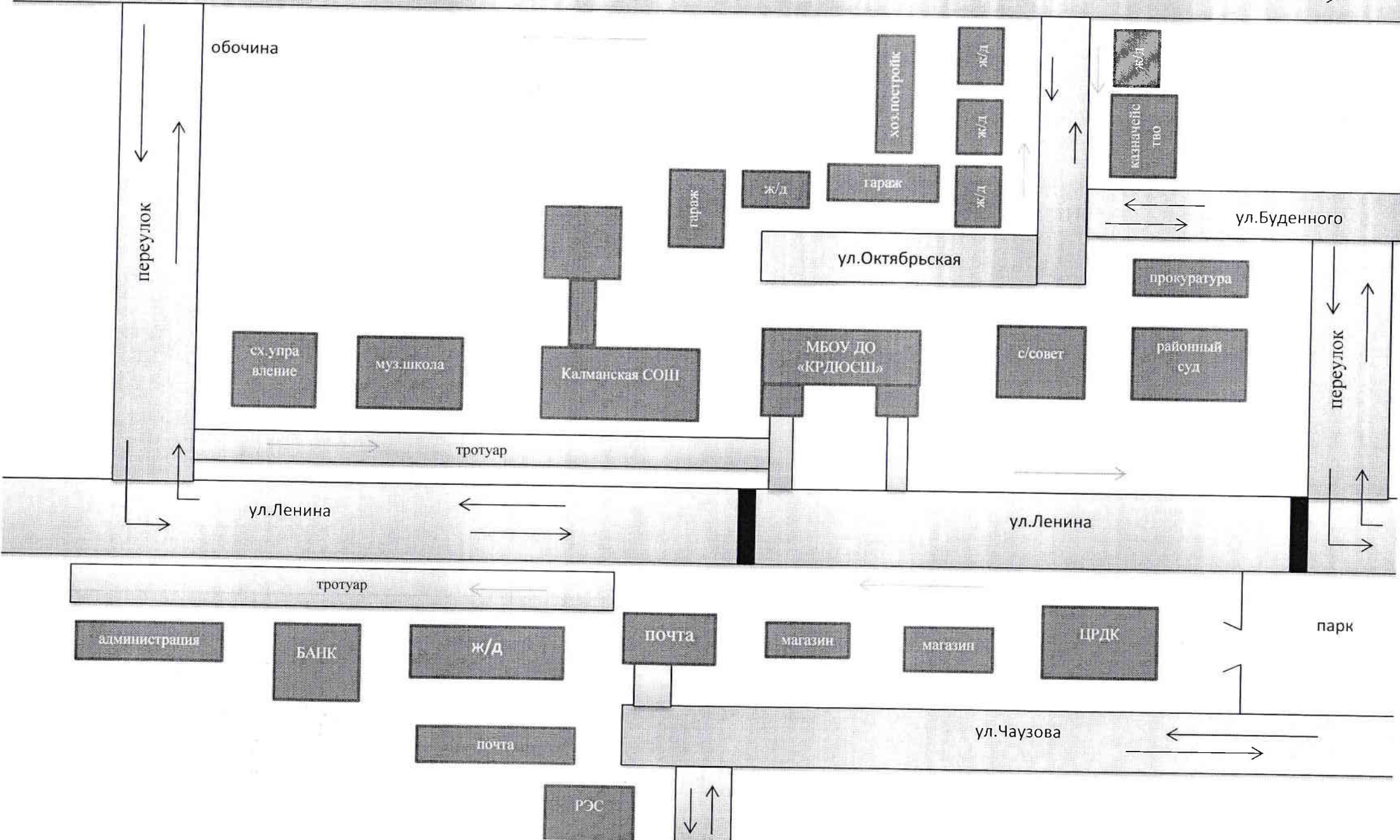
гараж

ж/д

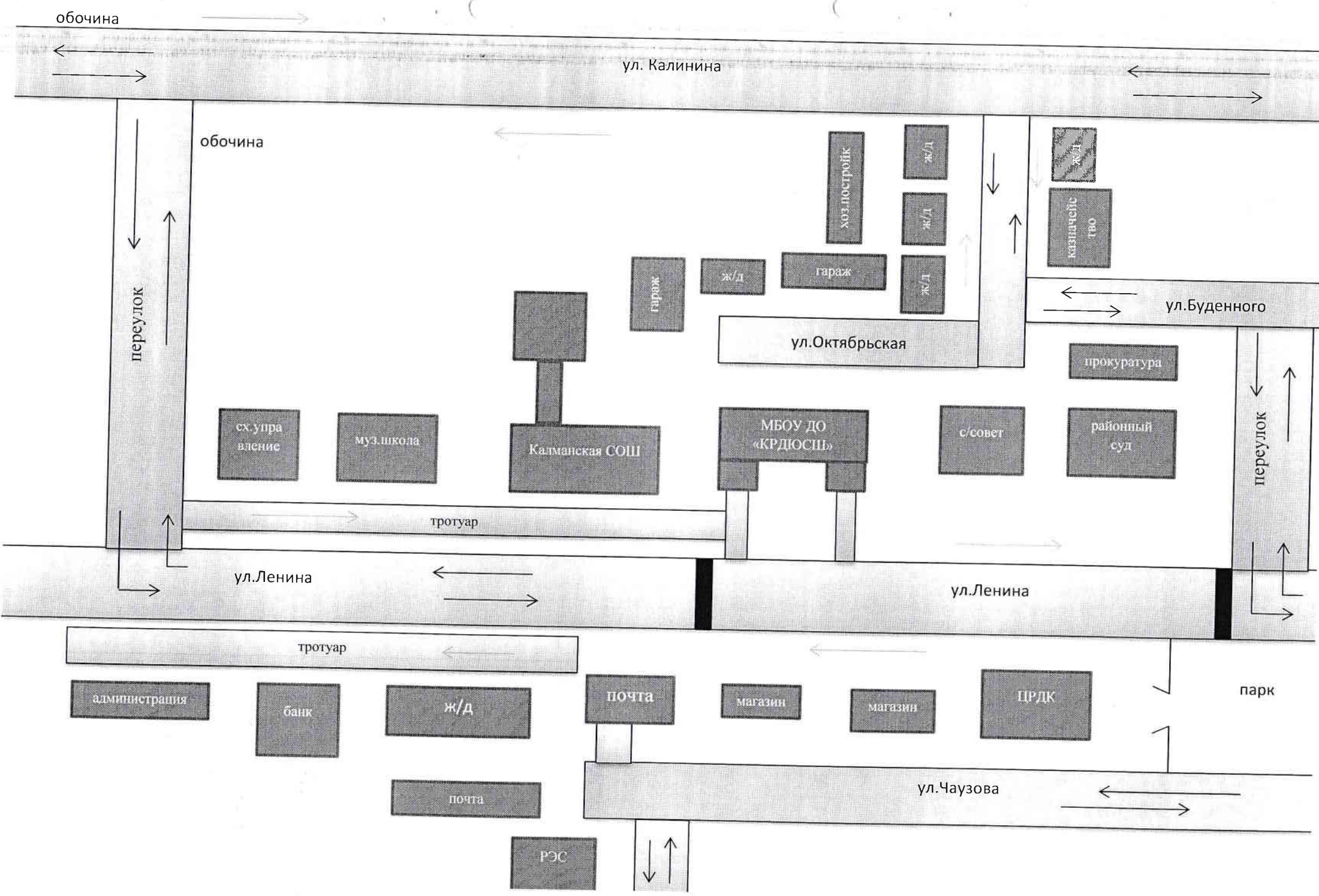
гараж

ж/д

казначейс  
ТВО



**3. ОРГАНИЗАЦИЯ ДОРОЖНОГО ДВИЖЕНИЯ В НЕПОСРЕДСТВЕННОЙ БЛИЗОСТИ ОТ ОБРАЗОВАТЕЛЬНОЙ ОРГАНИЗАЦИИ И ПУТИ ДВИЖЕНИЯ ТРАНСПОРТНЫХ СРЕДСТВ К МЕСТАМ РАЗГРУЗКИ/ПОГРУЗКИ И РЕКОМЕНДУЕМЫЕ БЕЗОПАСНЫЕ ПУТИ ПЕРЕДВИЖЕНИЯ ДЕТЕЙ ПО ТЕРРИТОРИИ ОБРАЗОВАТЕЛЬНОЙ ОРГАНИЗАЦИИ.**



## Условные обозначения и сокращения:

**ж/д** – жилой дом

**с/совет** – здание Калманского сельского совета

**сх.управление** – здание сельхоз.управления

**муз.школа** – музыкальная школа

**Калманская СОШ** – Калманская средняя образовательная школа


**МБОУ ДО «КРДЮСШ»** - Калманская спортивная школа

**ЦРДК** – центральный районный дом культуры

**РЭС** – Калманское отделение ОАО «Алтайкрайэнерго»



- здания




- улицы, тротуары, переулки



- направление движения транспорта



- направление движения пешеходов



- безопасные пути передвижения детей